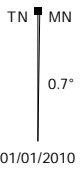



Topo France v3 Nord Est Pro

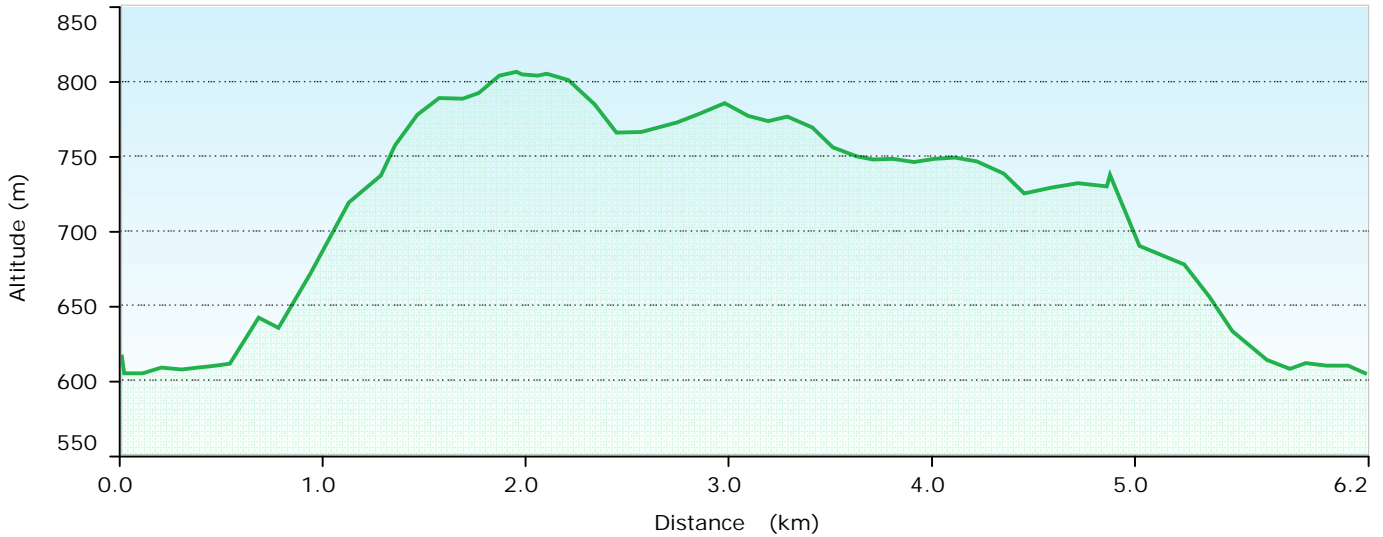
© FFC 2011
 © FFRP 2011 pour les tracés de randonnée et de promenade
 GR®, GR Pays®, PR® - Tous droits réservés
 © Garmin 2012
 © IGN-PARIS 2011 pour les données cartographiques BD
 TOPO® et BD CARTO®, Licence d'exploitation N° 9946/IGN
 © Navteq Source (c)IGN France BD TOPO 1993-2010



GARMIN

01/01/2010

Graphique



Statistiques

Récapitulatif

Points: 58 Distance: 6.2 km Zone: 0.5 km²

Heure

Temps écoulé: 2:39:55 Temps de déplacement: 1:55:17 Temps d'arrêt: 0:44:38

Vitesse

Moyenne: 2.3 km/h Vitesse moyenne déplacement: 3.2 km/h Minimale: 0.1 km/h Maximale: 5 km/h

Altitude

Minimale: 604 m Maximale: 807 m Ascension: 231 m Descente: 240 m Pente: -0.2 %

Index	Altitude	Distance étape	Durée de l'étape	Vitesse de l'étape	Route désirée de l'étape	Heure	Position
1	617 m	14 m	0:06:32	0.1 km/h	59.0° vrai	20/06/2013 14:15:42	N47 54.490 E6 37.500
2	604 m	90 m	0:01:14	4.4 km/h	353.8° vrai	20/06/2013 14:22:14	N47 54.494 E6 37.510
3	604 m	92 m	0:01:21	4.1 km/h	6.7° vrai	20/06/2013 14:23:28	N47 54.542 E6 37.502
4	608 m	100 m	0:01:07	5 km/h	334.6° vrai	20/06/2013 14:24:49	N47 54.591 E6 37.511
5	607 m	80 m	0:01:30	3.2 km/h	349.1° vrai	20/06/2013 14:25:56	N47 54.640 E6 37.477
6	608 m	64 m	0:01:24	2.7 km/h	354.6° vrai	20/06/2013 14:27:26	N47 54.682 E6 37.464
7	609 m	95 m	0:02:00	2.8 km/h	341.9° vrai	20/06/2013 14:28:50	N47 54.717 E6 37.460
8	611 m	142 m	0:02:32	3.4 km/h	39.7° vrai	20/06/2013 14:30:50	N47 54.765 E6 37.436
9	642 m	98 m	0:02:08	2.7 km/h	22.1° vrai	20/06/2013 14:33:22	N47 54.824 E6 37.509

Index	Altitude	Distance étape	Durée de l'étape	Vitesse de l'étape	Route désirée de l'étape	Heure	Position
10	635 m	157 m	0:04:37	2.0 km/h	336.8° vrai	20/06/2013 14:35:30	N47 54.873 E6 37.538
11	672 m	190 m	0:04:40	2.4 km/h	327.3° vrai	20/06/2013 14:40:07	N47 54.951 E6 37.488
12	719 m	158 m	0:04:39	2.0 km/h	18.1° vrai	20/06/2013 14:44:47	N47 55.037 E6 37.406
13	737 m	71 m	0:06:09	0.7 km/h	343.6° vrai	20/06/2013 14:49:26	N47 55.118 E6 37.445
14	757 m	110 m	0:02:48	2.4 km/h	341.4° vrai	20/06/2013 14:55:35	N47 55.155 E6 37.429
15	778 m	106 m	0:01:59	3.2 km/h	12.4° vrai	20/06/2013 14:58:23	N47 55.211 E6 37.401
16	789 m	117 m	0:02:38	2.7 km/h	24.2° vrai	20/06/2013 15:00:22	N47 55.267 E6 37.419
17	788 m	81 m	0:02:37	1.8 km/h	348.8° vrai	20/06/2013 15:03:00	N47 55.325 E6 37.458
18	792 m	100 m	0:01:44	3.5 km/h	313.8° vrai	20/06/2013 15:05:37	N47 55.367 E6 37.445
19	804 m	85 m	0:02:14	2.3 km/h	275.7° vrai	20/06/2013 15:07:21	N47 55.405 E6 37.387
20	807 m	25 m	0:05:32	0.3 km/h	50.8° vrai	20/06/2013 15:09:35	N47 55.409 E6 37.319
21	805 m	81 m	0:01:47	2.7 km/h	2.2° vrai	20/06/2013 15:15:07	N47 55.418 E6 37.335
22	804 m	43 m	0:01:48	1.4 km/h	228.2° vrai	20/06/2013 15:16:54	N47 55.461 E6 37.337
23	805 m	107 m	0:03:43	1.7 km/h	282.6° vrai	20/06/2013 15:18:42	N47 55.446 E6 37.312
24	801 m	132 m	0:02:49	2.8 km/h	275.2° vrai	20/06/2013 15:22:25	N47 55.458 E6 37.227
25	785 m	107 m	0:04:43	1.4 km/h	291.9° vrai	20/06/2013 15:25:14	N47 55.465 E6 37.122
26	766 m	121 m	0:02:05	3.5 km/h	187.1° vrai	20/06/2013 15:29:57	N47 55.486 E6 37.042
27	766 m	177 m	0:02:51	3.7 km/h	185.9° vrai	20/06/2013 15:32:02	N47 55.421 E6 37.030
28	773 m	115 m	0:01:42	4.1 km/h	198.0° vrai	20/06/2013 15:34:53	N47 55.326 E6 37.015
29	779 m	121 m	0:01:33	5 km/h	210.9° vrai	20/06/2013 15:36:35	N47 55.268 E6 36.987
30	786 m	116 m	0:01:45	4.0 km/h	210.7° vrai	20/06/2013 15:38:08	N47 55.211 E6 36.936
31	777 m	98 m	0:02:26	2.4 km/h	205.5° vrai	20/06/2013 15:39:53	N47 55.158 E6 36.889
32	774 m	95 m	0:16:28	0.3 km/h	196.5° vrai	20/06/2013 15:42:19	N47 55.110 E6 36.855
33	776 m	123 m	0:03:19	2.2 km/h	206.2° vrai	20/06/2013 15:58:47	N47 55.061 E6 36.833
34	769 m	101 m	0:01:51	3.3 km/h	203.9° vrai	20/06/2013 16:02:06	N47 55.001 E6 36.789
35	756 m	117 m	0:01:48	3.9 km/h	212.1° vrai	20/06/2013 16:03:57	N47 54.952 E6 36.757
36	750 m	81 m	0:08:08	0.6 km/h	216.6° vrai	20/06/2013 16:05:45	N47 54.898 E6 36.706

Index	Altitude	Distance étape	Durée de l'étape	Vitesse de l'étape	Route désirée de l'étape	Heure	Position
37	748 m	98 m	0:01:51	3.2 km/h	59.1° vrai	20/06/2013 16:13:53	N47 54.863 E6 36.668
38	748 m	105 m	0:01:17	5 km/h	48.0° vrai	20/06/2013 16:15:44	N47 54.890 E6 36.735
39	746 m	100 m	0:01:28	4.1 km/h	51.4° vrai	20/06/2013 16:17:01	N47 54.928 E6 36.798
40	748 m	103 m	0:01:14	5 km/h	60.5° vrai	20/06/2013 16:18:29	N47 54.961 E6 36.861
41	749 m	109 m	0:01:18	5 km/h	93.6° vrai	20/06/2013 16:19:43	N47 54.989 E6 36.933
42	747 m	132 m	0:01:46	4.5 km/h	92.5° vrai	20/06/2013 16:21:01	N47 54.985 E6 37.020
43	738 m	101 m	0:03:47	1.6 km/h	44.8° vrai	20/06/2013 16:22:47	N47 54.982 E6 37.126
44	725 m	134 m	0:01:49	4.4 km/h	16.5° vrai	20/06/2013 16:26:34	N47 55.021 E6 37.184
45	729 m	132 m	0:01:38	5 km/h	74.5° vrai	20/06/2013 16:28:23	N47 55.090 E6 37.214
46	732 m	141 m	0:01:52	5 km/h	89.4° vrai	20/06/2013 16:30:01	N47 55.109 E6 37.317
47	730 m	17 m	0:01:49	0.6 km/h	50.9° vrai	20/06/2013 16:31:53	N47 55.110 E6 37.430
48	737 m	144 m	0:03:05	2.8 km/h	202.7° vrai	20/06/2013 16:33:42	N47 55.116 E6 37.441
49	690 m	220 m	0:04:34	2.9 km/h	145.1° vrai	20/06/2013 16:36:47	N47 55.044 E6 37.397
50	677 m	124 m	0:02:11	3.4 km/h	161.8° vrai	20/06/2013 16:41:21	N47 54.947 E6 37.498
51	656 m	114 m	0:02:04	3.3 km/h	191.4° vrai	20/06/2013 16:43:32	N47 54.883 E6 37.529
52	633 m	169 m	0:02:25	4.2 km/h	220.4° vrai	20/06/2013 16:45:36	N47 54.823 E6 37.511
53	613 m	115 m	0:01:49	3.8 km/h	143.2° vrai	20/06/2013 16:48:01	N47 54.753 E6 37.423
54	608 m	79 m	0:01:24	3.4 km/h	190.3° vrai	20/06/2013 16:49:50	N47 54.704 E6 37.478
55	612 m	102 m	0:01:24	4.4 km/h	160.5° vrai	20/06/2013 16:51:14	N47 54.662 E6 37.467
56	610 m	107 m	0:01:36	4.0 km/h	170.7° vrai	20/06/2013 16:52:38	N47 54.610 E6 37.494
57	610 m	93 m	0:01:23	4.0 km/h	175.9° vrai	20/06/2013 16:54:14	N47 54.553 E6 37.508
58	604 m					20/06/2013 16:55:37	N47 54.503 E6 37.514